

# 15 Rally de Asturias

16-18 | MAY 2024 HISTÓRICO



REY SILO HOTEL



PRAVIA  
DESCANSO DE REYES



FERRO-SEGUR



rallydeasturias.com



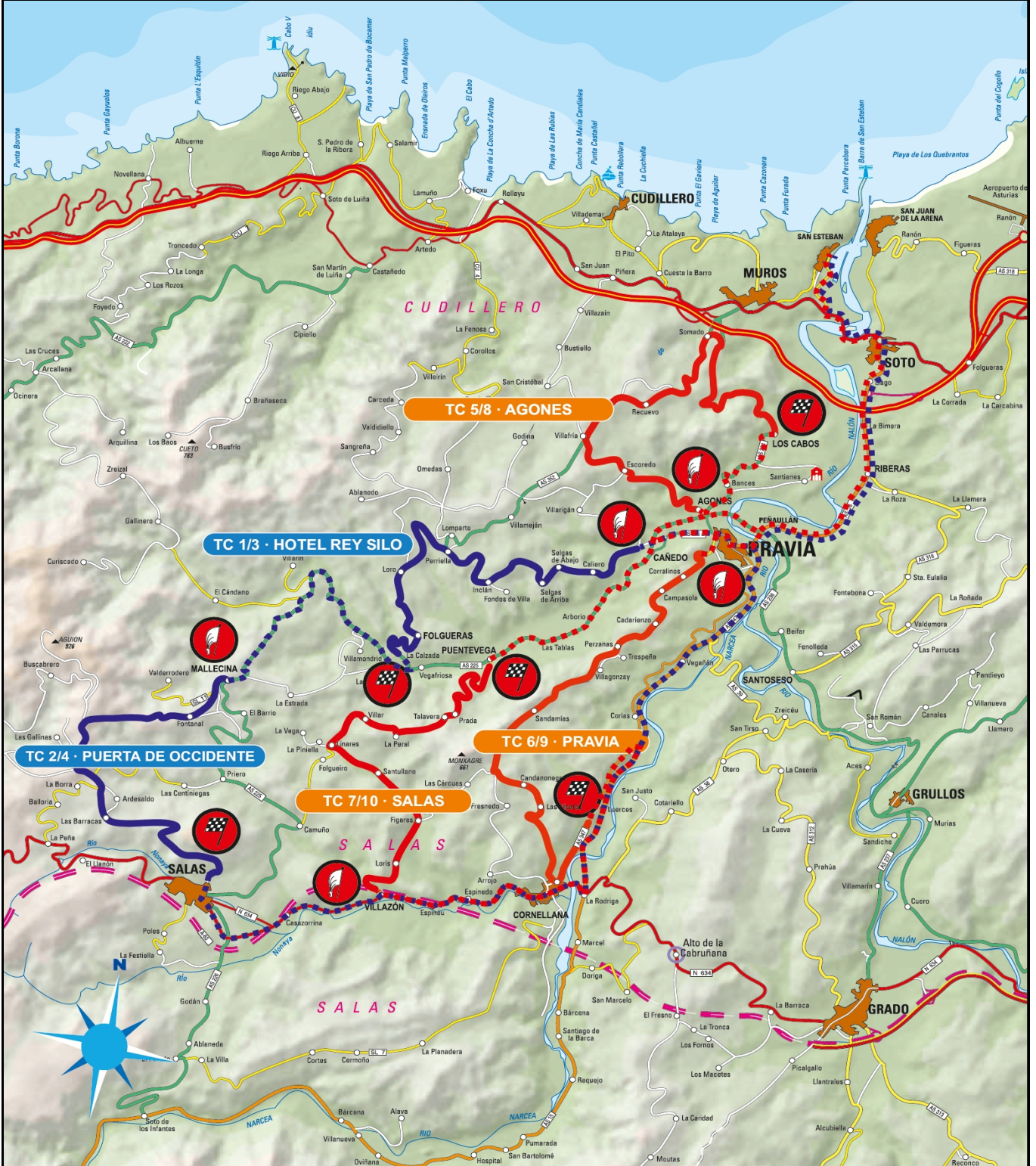
Service - Book  
Asistencias



## Indice

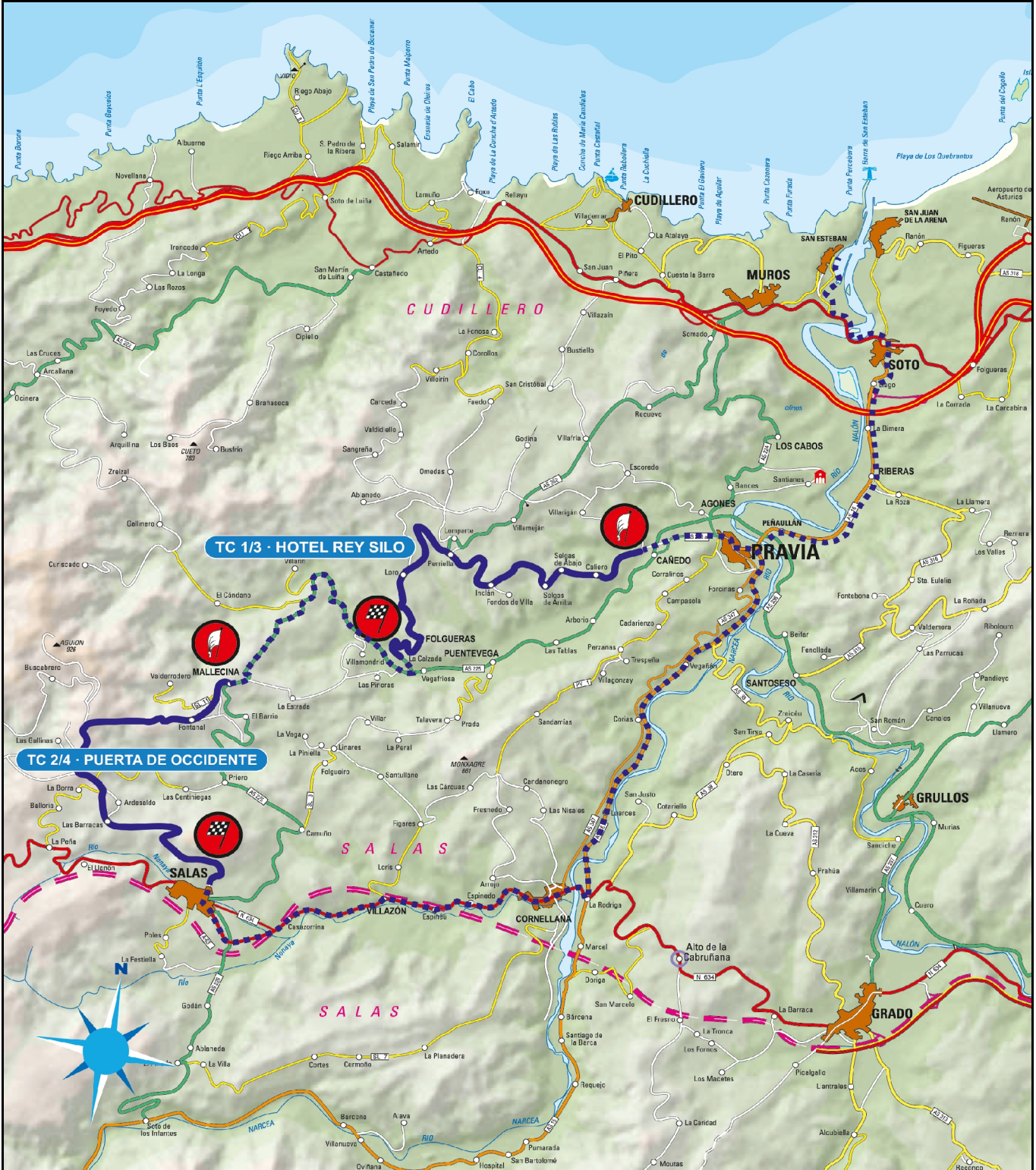
<b>pag</b>	<b>contenido</b>
1	Mapa General
2	Mapa 1ª Etapa
3	Mapa 2ª Etapa
4	Itinerario - Horario Etapa 1
5	Itinerario - Horario Etapa 2
6	Emplazamientos
8	Mapa SS 1/3 - Hotel Rey Silo
9	Mapa SS 2/4 - Puerta de Occidente
10	Mapa SS 5/8 - Agones
11	Mapa SS 6/9 - Pravia
12	Mapa SS 7/10 - Salas
14	Plano Parque Cerrado - Pravia
15	Road-Book Parque Cerrado - Asistencia Pravia
17	Plano Parque Asistencia - Pravia
21	Datos Asistencia
24	Zonas Asistencia Autorizada
26	Plano Ubicaciones

# Overall Map Mapa General

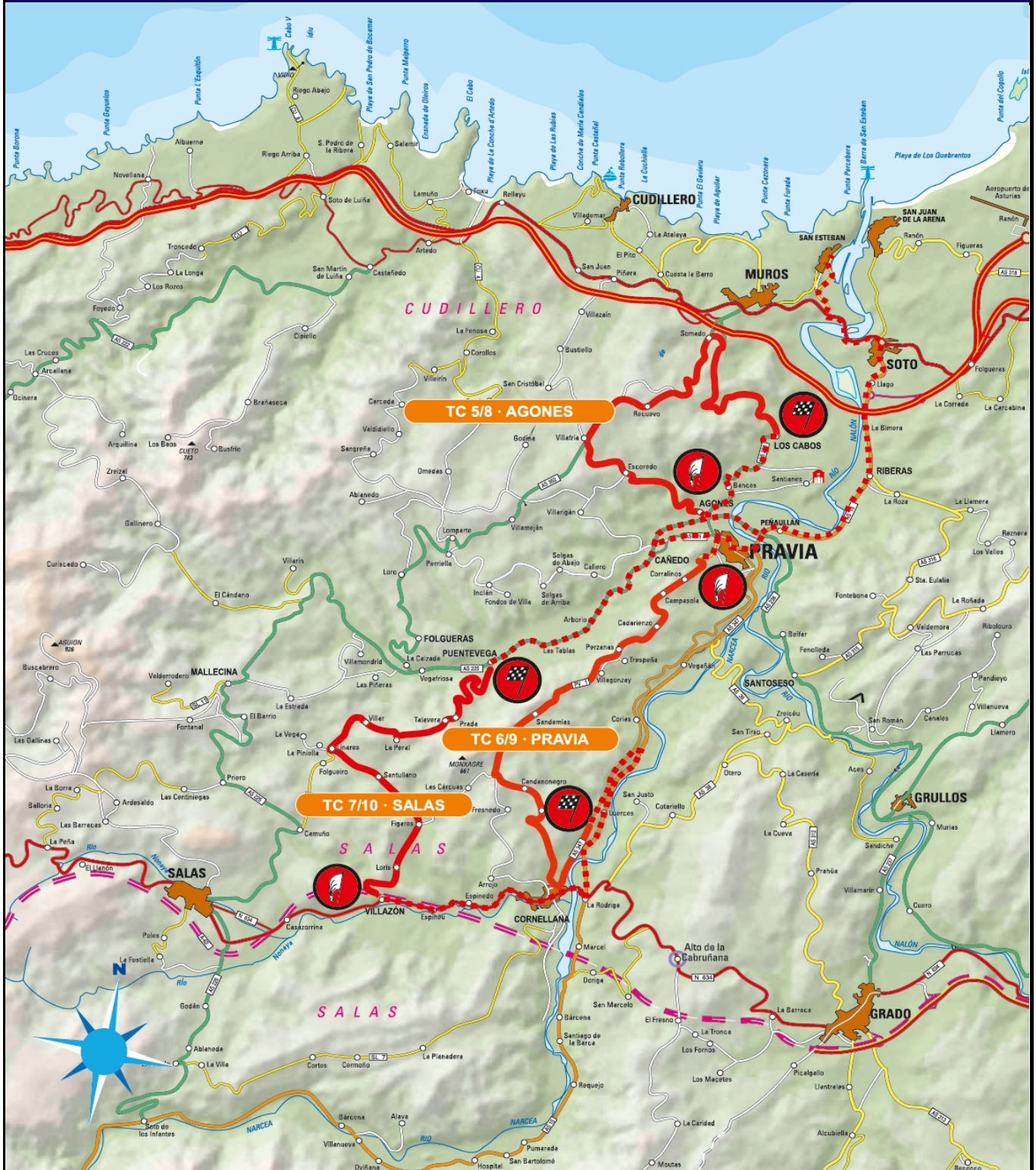


# Leg 1 Map

## Mapa Etapa 1



# Leg 2 Map Mapa Etapa 2



# ITINERARY / ITINERARIO

LEG 1 FRIDAY 17th MAY 2023 / 1ª ETAPA VIERNES 17 DE MAYO 2024

TC CH	LOCATION LOCALIZACIÓN	SS Distance RecorridoTC	Liaison distance Recorrido enlace	Total distance Recorrido total	Target time Tiempo impartido	Average Promedio	First Car Due Hora 1er vehículo
0	Start / Salida Rallye						15:00
0A	Service IN / Entrada Asistencia		15,820	15,820	0:20	47,46	15:20
<b>Service / Asistencia (A)</b>					<b>0:20</b>		
0B	Service OUT / Salida Asistencia						15:40
<b>Refueling</b>		<b>(24,694)</b>	<b>(58,786)</b>	<b>(83,480)</b>			
1	TC SS-1 / CH TC-1		15,090	15,090	0:27	33,53	16:07
<b>SS/TC 1</b>	<b>HOTEL REY SILO 1</b>	<b>13,310</b>					<b>16:10</b>
2	TC SS-2 / CH TC-2		8,780	22,090	0:32	41,42	16:42
<b>SS/TC 2</b>	<b>PUERTA DE OCCIDENTE 1</b>	<b>11,384</b>					<b>16:45</b>
2A	Regroup IN / Entrada Reagrupamiento		1,716	13,100	0:20	39,30	17:05
<b>REGROUP SALAS / REAGRUPAMIENTO SALAS</b>					<b>0:30</b>		
2B	Regroup OUT / Salida Reagrupamiento						17:35
2C	Service IN / Entrada Asistencia		33,200	33,200	0:45	44,27	18:20
<b>Service / Asistencia (B)</b>					<b>0:40</b>		
2D	Service OUT / Salida Asistencia						19:00
<b>Refueling</b>		<b>(24,694)</b>	<b>(59,886)</b>	<b>(84,580)</b>			
3	TC SS-3 / CH TC-3		15,090	15,090	0:27	33,53	19:27
<b>SS/TC 3</b>	<b>HOTEL REY SILO 2</b>	<b>13,310</b>					<b>19:30</b>
4	TC SS-4 / CH TC4		8,780	22,090	0:32	41,42	20:02
<b>SS/TC 4</b>	<b>PUERTA DE OCCIDENTE 2</b>	<b>11,384</b>					<b>20:05</b>
4A	Parc Fermé IN / Entrada Parque Cerrado		22,846	34,230	0:45	45,64	20:50
<b>Friday Totals / Totales Viernes</b>		<b>49,388</b>	<b>121,322</b>	<b>170,710</b>			

Sunrise/Orto 06:55 - Sunset/Ocaso 21:43

# ITINERARY / ITINERARIO

**LEG 2 SATURDAY 18th MAY 2024 / 2ª ETAPA SÁBADO 18 DE MAYO 2024**

TC CH	LOCATION LOCALIZACIÓN	SS Distance Recorrido TC	Liaison distance Recorrido enlace	Total distance Recorrido total	Target time Tiempo impartido	Average Promedio	First Car Due Hora 1er vehículo
4B	Exit Parc Fermé / Salida Parque Cerrado						9:00
4C	Service IN / Entrada Asistencia		13,170	13,170	0:20	39,51	9:20
<b>Service / Asistencia (C)</b>					<b>0:45</b>		
4D	Service OUT / Salida Asistencia						10:05
<b>Refueling</b>		<b>(40,704)</b>	<b>(58,826)</b>	<b>(99,530)</b>			
5	TC SS-5 / CH TC-5		14,030	14,030	0:26	32,38	10:31
<b>SS/TC 5</b>	<b>AGONES</b>	<b>13,848</b>					<b>10:34</b>
6	TC SS-6 / CH TC-6		7,962	21,810	0:33	39,65	11:07
<b>SS/TC 6</b>	<b>PRAVIA</b>	<b>14,515</b>					<b>11:10</b>
7	TC SS-7 / CH TC-7 (CP Cornellana)		13,605	28,120	0:45	37,49	11:55
<b>SS/TC 7</b>	<b>SALAS</b>	<b>12,341</b>					<b>11:58</b>
7A	Regroup IN / Entrada Reagrupamiento		10,059	22,400	0:42	32,00	12:40

3

**REGROUP PRAVIA / REAGRUPAMIENTO PRAVIA** **0:40**

7B	Regroup OUT / Salida Reagrupamiento						13:20
7C	Service IN / Entrada Asistencia		13,170	13,170	0:20	39,51	13:40
<b>Service / Asistencia (D)</b>					<b>0:45</b>		
7D	Service OUT / Salida Asistencia						14:25
<b>Refueling</b>		<b>(40,704)</b>	<b>(41,996)</b>	<b>(82,700)</b>			
8	TC SS-8 / CH TC-8		14,030	14,030	0:26	32,38	14:51
<b>SS/TC 8</b>	<b>AGONES</b>	<b>13,848</b>					<b>14:54</b>
9	TC SS-9 / CH TC-9		7,962	21,810	0:33	39,65	15:27
<b>SS/TC 9</b>	<b>PRAVIA</b>	<b>14,515</b>					<b>15:30</b>
10	TC SS-10 / CH TC-10		12,495	27,010	0:40	40,52	16:10
<b>SS/TC 10</b>	<b>SALAS</b>	<b>12,341</b>					<b>16:13</b>
10A	Parc Fermé IN / Entrada Parque Cerrado		7,509	19,850	0:37	32,19	16:50

4

**Saturday Totals / Totales Sábado** **81,408** **113,992** **195,400**

**Sunrise/Orto 06:55 - Sunset/Ocaso 21:44**

TOTALS OF RALLY / TOTALES DEL RALLYE				
	SS TC	Liaison Enlace	Total	%
Friday 12th MAY / Viernes 12 de MAYO	49,388	121,322	170,710	28,93%
Sections 1,2 / Secciones 1,2				
Saturday 13th MAY / Sábado 13 de MAYO	81,408	113,992	195,400	41,66%
Sections 3,4,5 / Secciones 3,4,5				
<b>Total 10 SS / TC</b>	<b>130,796</b>	<b>235,314</b>	<b>366,110</b>	<b>35,73%</b>



**Service Book**

**Enplazamientos**

## ***Dirección de Carrera***

### ***BIBLIOTECA MUNICIPAL***

**c/ Primo de Rivera, s/n**

**33120 - Pravia**

**N43°29'21" - W06°06'54"**

## ***Centros Médicos Referencia***

### ***Hospital San Agustín***

**Camino de Heros 6**

**33401 - Avilés**

**Tlfn: +34 985 123 000**

**N43°33'08" - W5°56'06"**

### ***Centro Salud Pravia***

**c/ Lin de Cubel s/n**

**33820 - Pravia**

**Tlfn: +34 985 820 096**

**N43°29'09" - W6°06'47"**

## ***Gobierno del Principado de Asturias***

**Servicio de Emergencias y Rescate**

**Alerta Teléfono 112**

## ***PARQUE ASISTENCIA***

***San Esteban de Pravia***

**N43°33'49" - W6°04'43"**



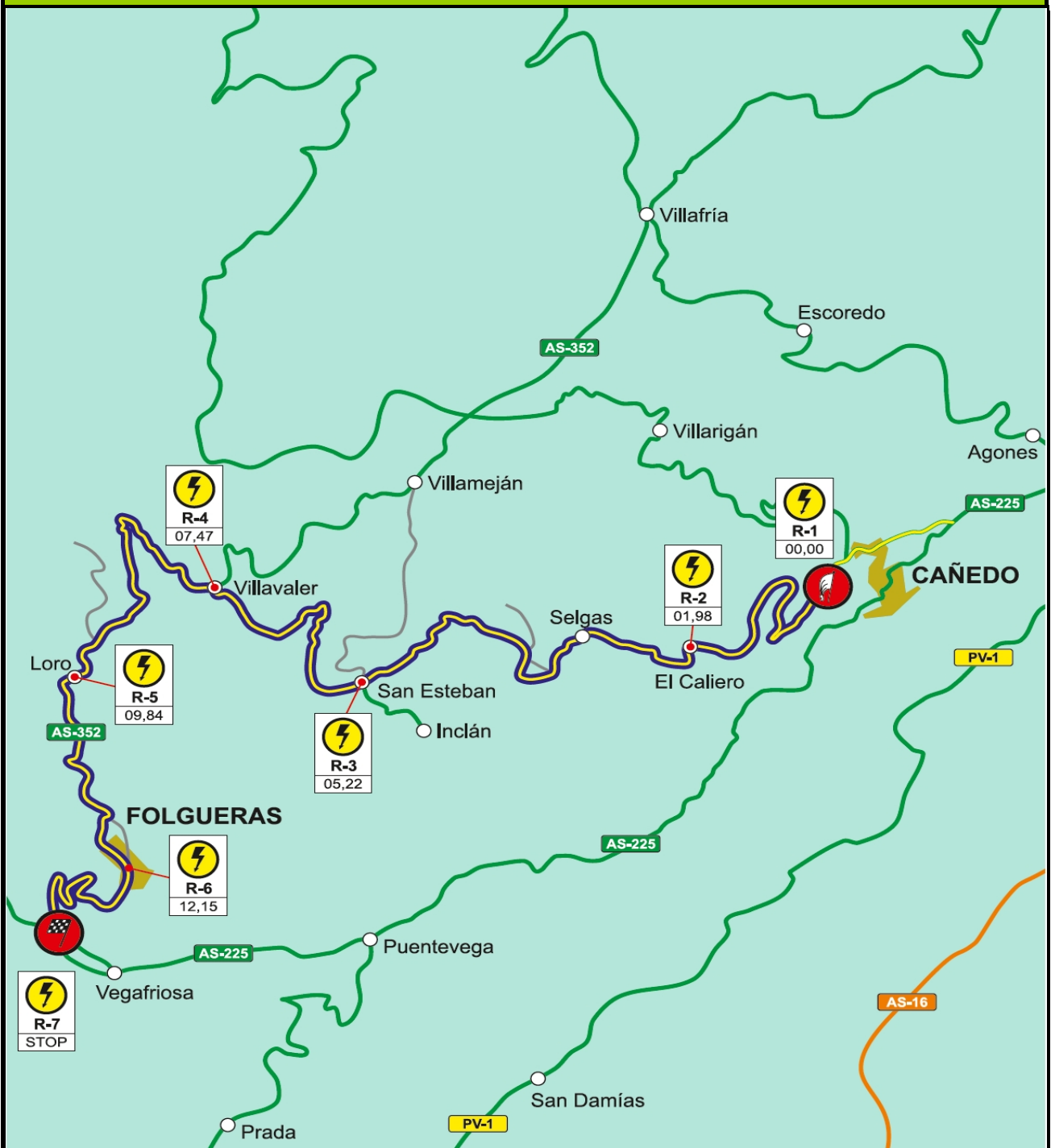


[www.rallydeasturias.com](http://www.rallydeasturias.com)

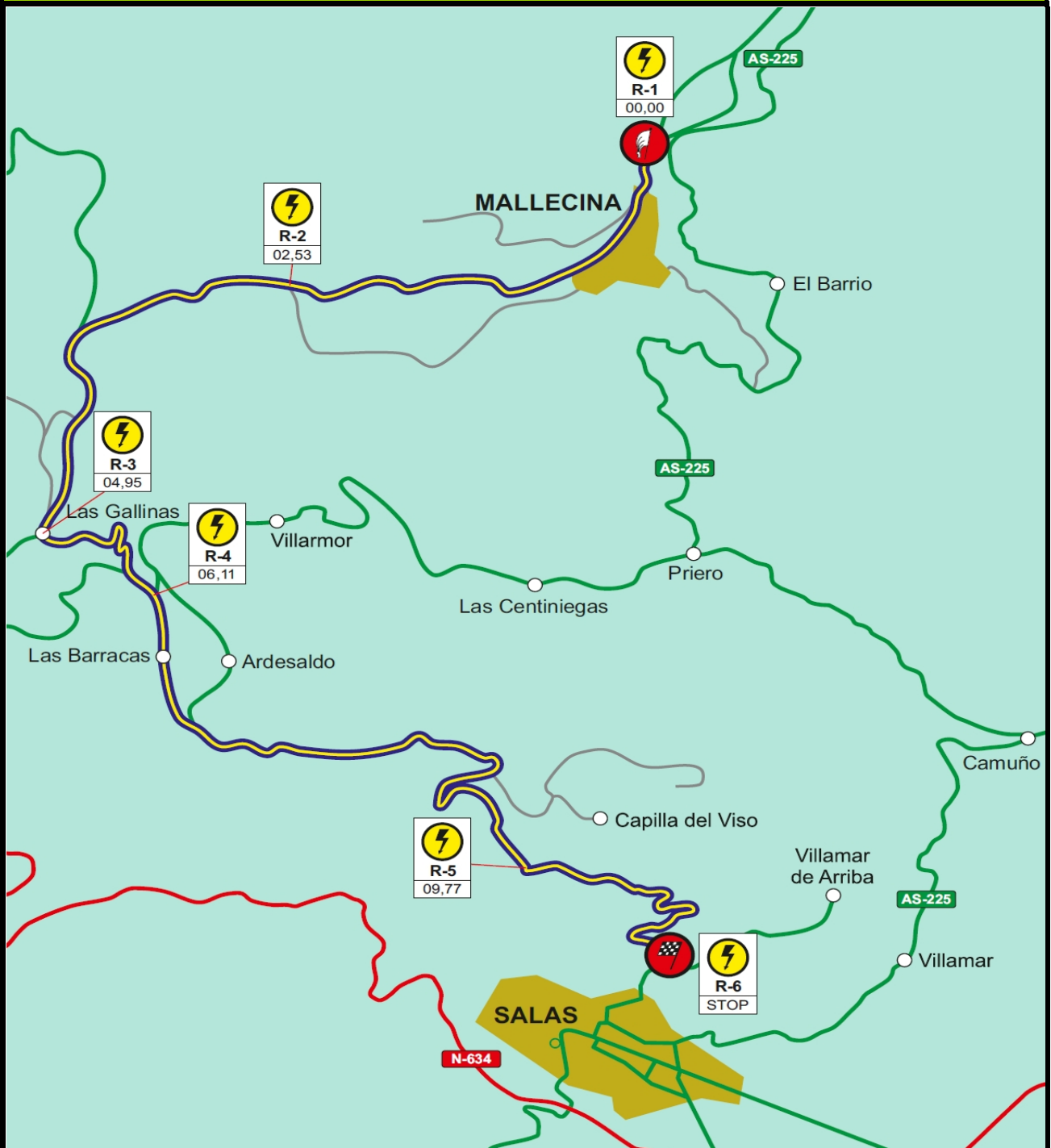


*Mapas de los Tramos*

# SS-TC 1-3 HOTEL REY SILO RADIOS



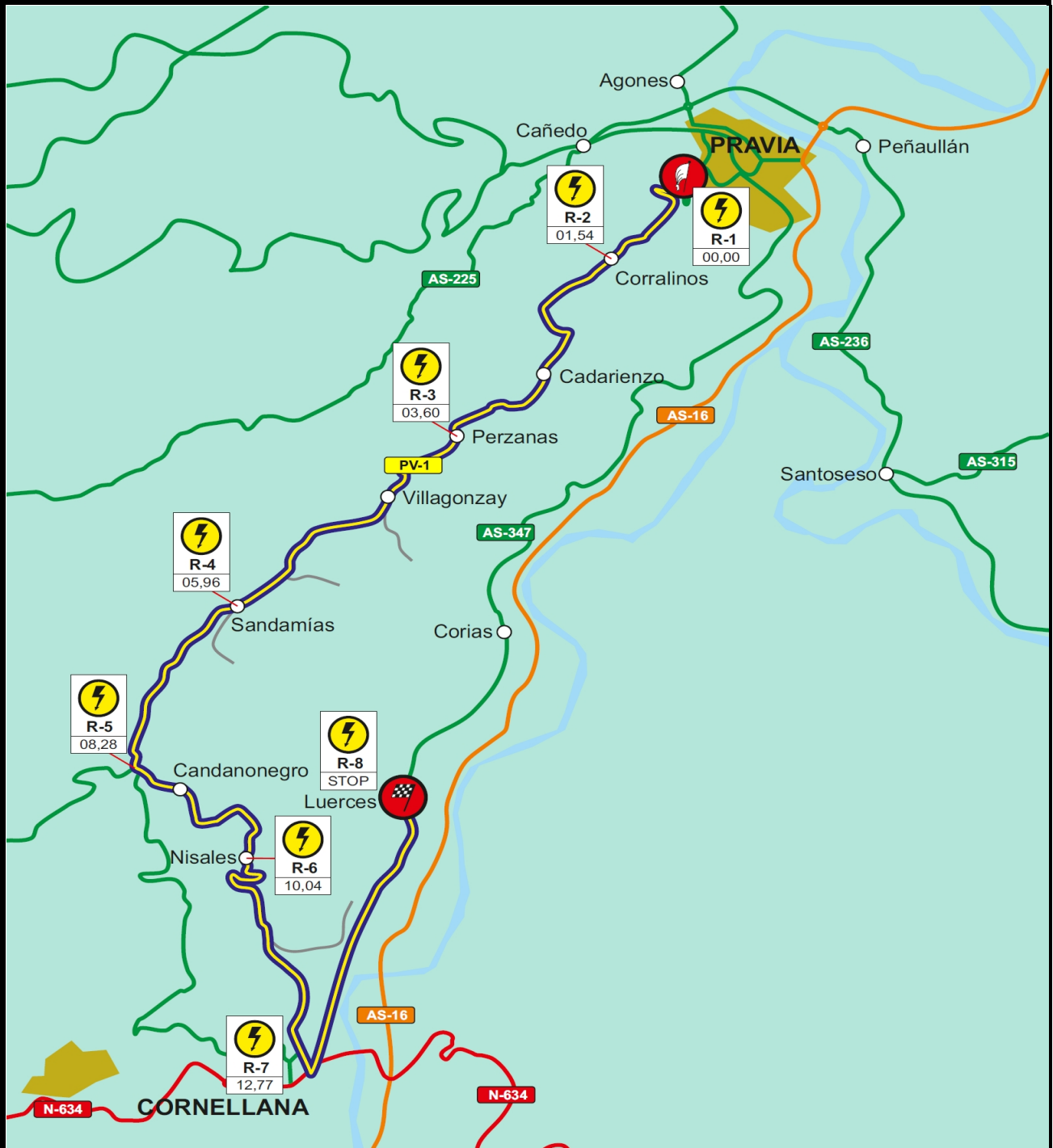
# SS-TC 2-4 PUERTA DE OCCIDENTE RADIOS



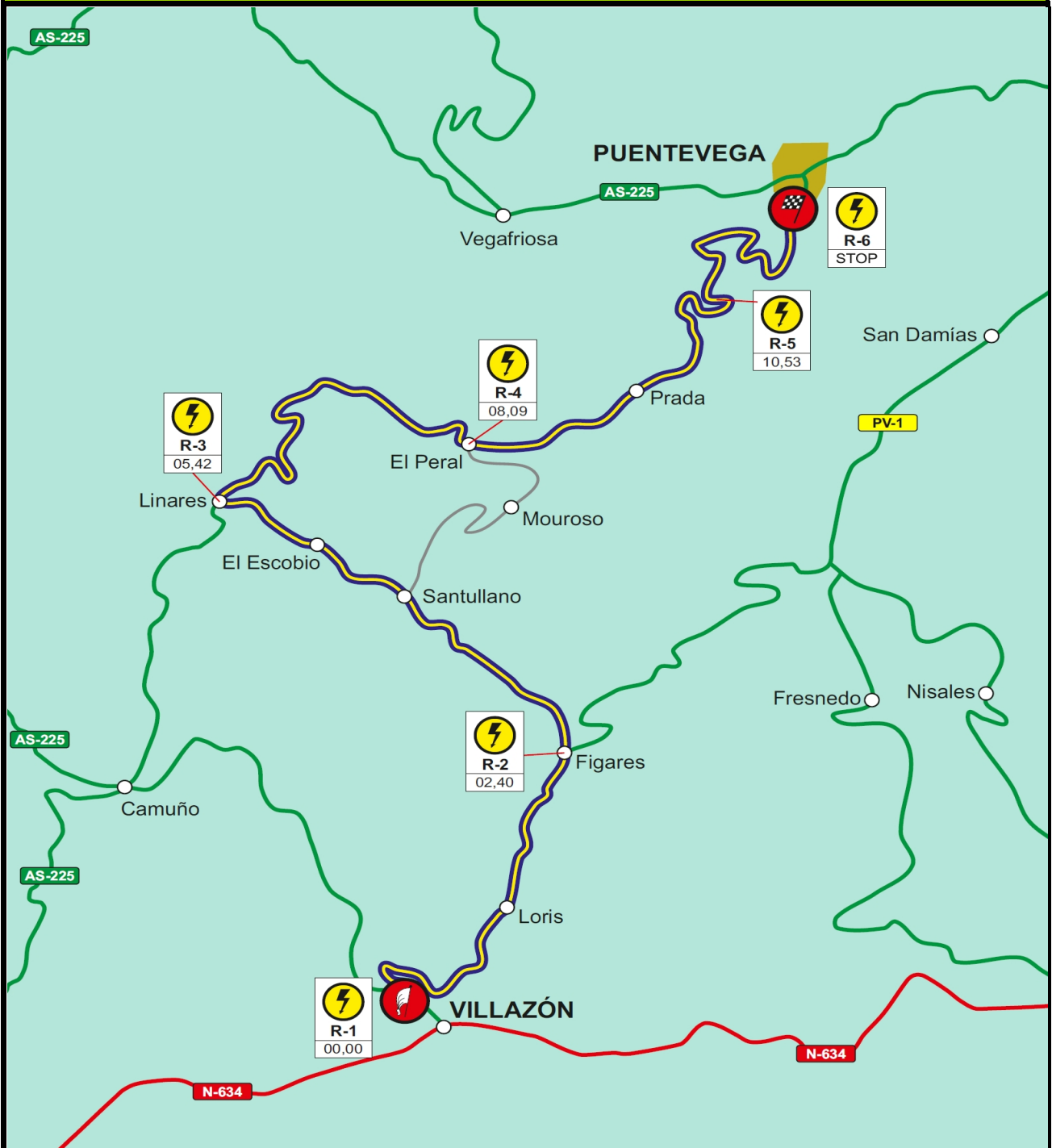
# SS-TC 5-8 AGONES RADIOS



# SS-TC 6-9 PRAVIA RADIOS



# SS-TC 7-10 SALAS RADIOS



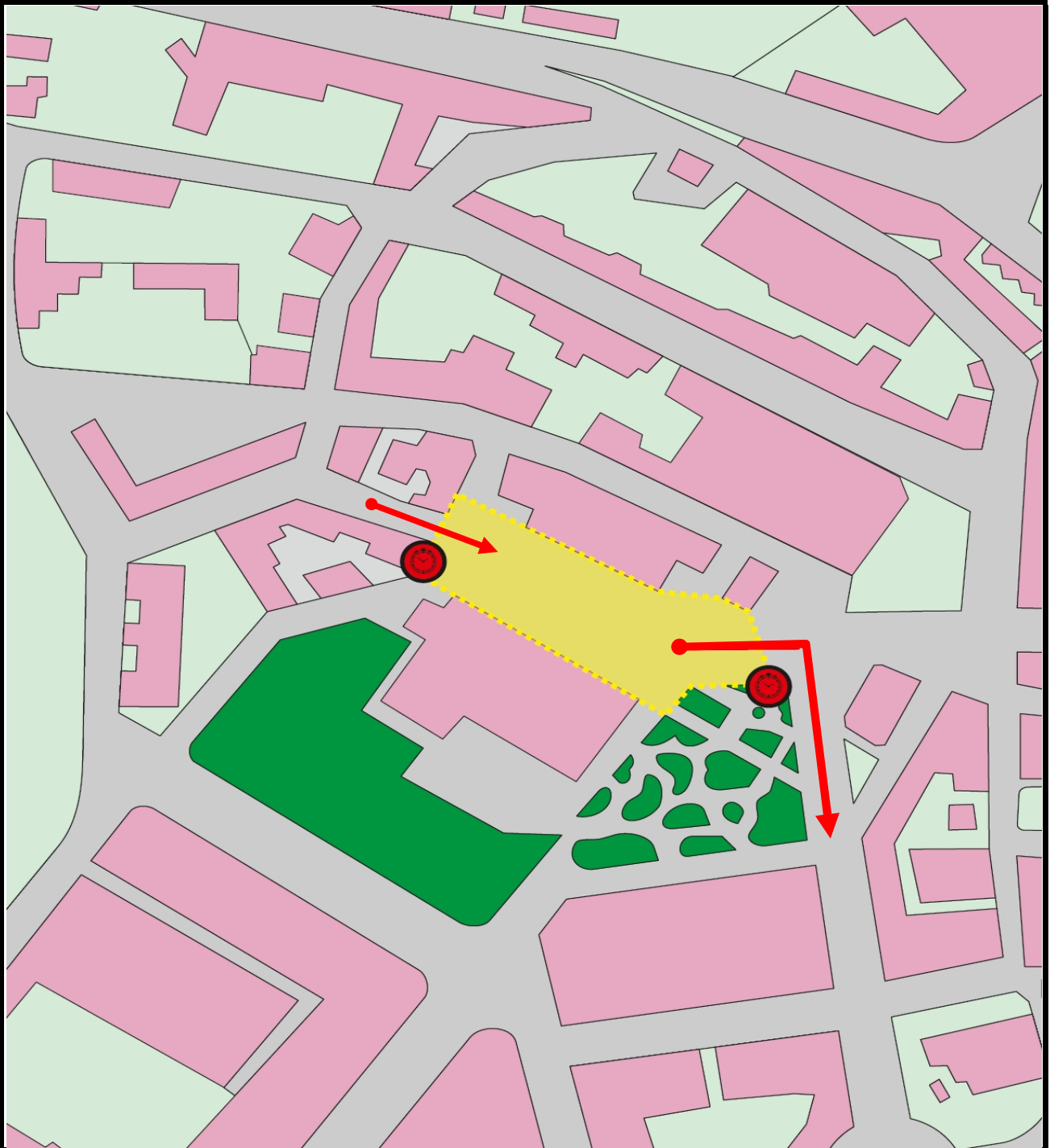


[www.rallydeasturias.com](http://www.rallydeasturias.com)



*Recorridos Asistencia*

# PARC FERMÉ PARQUE CERRADO





Rally de Asturias



Parque Cerrado  
Parc Fermé



Asistencia  
Service

DISTANCE		DIRECTION	INFORMATION	Km to TC
TOTAL	PARTIAL			
0,000	0,000		Plaza Conde Guadalhorce N 43°29'23" W 06°06'43"	  13,170
0,160	0,160		 Avda. Carmen Miranda	13,010
0,290	0,130		 AS-347 SOTU' L BARCU	12,880
0,500	0,210		 AS-347 SOTO DEL BARCU AS-16	12,670
0,830	0,330		 AS-16 AS-16 7 SOTU' L BARCU AVILES 21	12,340

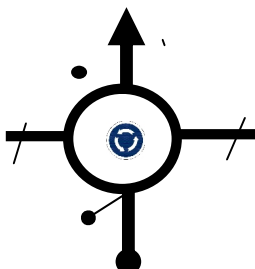


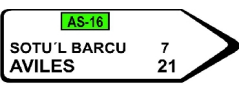
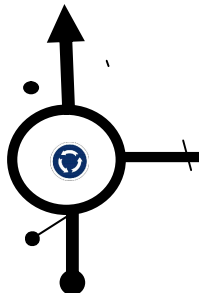


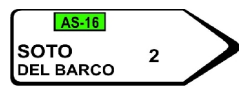
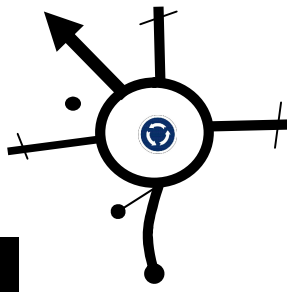


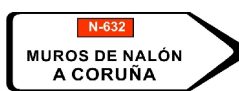


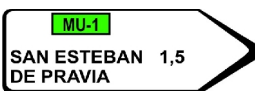
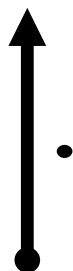

Rally de Asturias



Parque Cerrado  
Parc Fermé



Asistencia  
Service

DISTANCE		DIRECTION	INFORMATION	Km to TC
TOTAL	PARTIAL			
1,210	0,380	6	   <p>AS-16</p> 	11,960
6,410	5,200	7	   <p>AS-16</p> 	6,760
8,130	1,720	8	   <p>N-632</p> 	5,040
9,880	1,750	9	  <p>MU-1</p> 	3,290
11,210	1,330	10	 <p>AS-16</p> 	1,960

Rally de Asturias



Parque Cerrado  
Parc Fermé





Asistencia  
Service

DISTANCE		DIRECTION	INFORMATION	Km to TC
TOTAL	PARTIAL			
11,440	0,230		c/ Teresina  	1,730
11,470	0,030		c/ Casto Plasencia  	1,700
11,640	0,170		Paseo Marítimo  	1,530
11,870	0,230		Paseo Marítimo  	1,300
13,170	1,300		Parking Paseo Marítimo N 43°33'49" W 06°04'43"  Service / Asistencia	 0,000

# SERVICE PARK PARQUE DE ASISTENCIA



-  **Service Park**  
**Parque de Asistencia**
-  **Trailer Parking**  
**Párking Remolques**



[www.rallydeasturias.com](http://www.rallydeasturias.com)



## *Datos Asistencias*



## Datos Asistencias Viernes 17 de Mayo / Friday 17th May

<b>ZONA DE ASISTENCIA</b>	<b>San Esteban de Pravia</b>	<b>N 43°33'49"</b>	<b>Etapa 1</b>
<b>SERVICE PARK</b>	<b>Asistencia "A"</b>	<b>W 06°04'43"</b>	<b>Seccion 1</b>

Entrada primer vehículo 1st Car In	<b>15:20</b>
Tiempo en Zona Asistencia Time in Service Area	<b>0:20</b>
Salida primer vehículo 1st Car Out	<b>15:40</b>

### Desde la Salida del Rallye From Start Rallye

	Enlace Road section	Tramos Cron. Sp. Stage	Total
km	15,820	-	15,820

### A la próxima Zona de asistencia To next Service Area

	Enlace Road section	Tramos Cron. Sp. Stage	Total
km	57,786	24,694	83,480

<b>ZONA DE ASISTENCIA</b>	<b>San Esteban de Pravia</b>	<b>N 43°33'49"</b>	<b>Etapa 1</b>
<b>SERVICE PARK</b>	<b>Asistencia "B"</b>	<b>W 06°04'43"</b>	<b>Seccion 2</b>

Entrada primer vehículo 1st Car In	<b>18:20</b>
Tiempo en Zona Asistencia Time in Service Area	<b>0:40</b>
Salida primer vehículo 1st Car Out	<b>19:00</b>

### Desde la Zona de asistencia anterior From previous Service Area

	Enlace Road section	Tramos Cron. Sp. Stage	Total
km	57,786	24,694	83,480

### A la próxima Zona de asistencia To next Service Area

	Enlace Road section	Tramos Cron. Sp. Stage	Total
km	59,886	24,694	84,580

## Datos Asistencias Sábado 18 de Mayo / Saturday 18th May

<b>ZONA DE ASISTENCIA</b>	<b>San Esteban de Pravia</b>	<b>N 43°33'49"</b>	<b>Etapas 2</b>
<b>SERVICE PARK</b>	<b>Asistencia "C"</b>	<b>W 06°04'43"</b>	<b>Sección 3</b>

Entrada primer vehículo 1st Car In	9:20
Tiempo en Zona Asistencia Time in Service Area	0:45
Salida primer vehículo 1st Car Out	10:05

Desde la Zona de asistencia anterior From previous Service Area			
	Enlace Road section	Tramos Cron. Sp. Stage	Total
km	59,886	24,694	84,580

A la próxima Zona de asistencia To next Service Area			
	Enlace Road section	Tramos Cron. Sp. Stage	Total
km	58,826	40,704	99,530

<b>ZONA DE ASISTENCIA</b>	<b>San Esteban de Pravia</b>	<b>N 43°33'49"</b>	<b>Etapas 2</b>
<b>SERVICE PARK</b>	<b>Asistencia "D"</b>	<b>W 06°04'43"</b>	<b>Sección 4</b>

Entrada primer vehículo 1st Car In	13:40
Tiempo en Zona Asistencia Time in Service Area	0:45
Salida primer vehículo 1st Car Out	14:25

Desde la Zona de asistencia anterior From previous Service Area			
	Enlace Road section	Tramos Cron. Sp. Stage	Total
km	58,826	40,704	99,530

A Fin Rallye To Finish Rallye			
	Enlace Road section	Tramos Cron. Sp. Stage	Total
km	41,996	40,704	82,700





[www.rallydeasturias.com](http://www.rallydeasturias.com)



*Zonas Asistencia Permitida*  
*Authorized Service Zone*

## Zonas Asistencia Permitida / Authorized Service Zone

to	a	Road-Book		coordinates		Road-Book		coordinates
		Pag.	Picture			Pag.	Picture	
<b>Leg 1</b>								
CH0B	SS1	14	8	N 43°29'58 W 06°04'39	➔	14	8	N 43°29'58 W 06°04'39
SS1	SS2	22	10	N 43°28'21 W 06°13'57	➔	22	10	N 43°28'21 W 06°13'57
CH2A	CH2B	35	5	N 43°24'24 W 06°15'11	➔	36	6	N 43°24'05 W 06°14'12
CH2D	SS3	42	8	N 43°29'58 W 06°04'39	➔	42	8	N 43°29'58 W 06°04'39
SS3	SS4	50	10	N 43°28'21 W 06°13'57	➔	50	10	N 43°28'21 W 06°13'57
SS4	CH4A	59	15	N 43°24'24 W 06°15'11	➔	60	16	N 43°24'05 W 06°14'12
<b>Leg 2</b>								
CH4D	SS5	70	8	N 43°29'58 W 06°04'39	➔	70	8	N 43°29'58 W 06°04'39
SS5	SS6	79	14	N 43°29'19 W 06°06'23	➔	79	14	N 43°29'19 W 06°06'23
SS6	SS7	89	15	N 43°24'46 W 06°09'26	➔	89	15	N 43°24'46 W 06°09'26
SS7	CH7A	99	12	N 43°29'19 W 06°06'23	➔	99	12	N 43°29'19 W 06°06'23
CH7D	SS8	108	8	N 43°29'58 W 06°04'39	➔	108	8	N 43°29'58 W 06°04'39
SS8	SS9	117	14	N 43°29'19 W 06°06'23	➔	117	14	N 43°29'19 W 06°06'23
SS9	SS10	127	15	N 43°24'46 W 06°09'26	➔	127	15	N 43°24'46 W 06°09'26



[www.rallydeasturias.com](http://www.rallydeasturias.com)



## *Plano Ubicaciones*



# Rally in Pravia Rally en Pravia



## LOCALIZACIONES / LOCATIONS

1

RALLY HQ  
PRAVIA AUTOCOMPETICIÓN  
RALLY SECRETARIAT  
  
BASE RALLY  
PRAVIA AUTOCOMPETICIÓN  
SECRETARÍA DEL RALLY  
  
C/ MIGUEL PRIMO DE RIVERA  
BIBLIOTECA MUNICIPAL

GPS coordinates:  
43°29'22.55"  
6°06'54.30"

2

PARC FERMÉ  
REAGRUPING  
  
PARQUE CERRADO  
REAGRUPAMIENTOS  
  
PARQUE SABINO MOUTAS

GPS coordinates:  
43°29'23.88"  
6°06'47.89"

3

VERIFICACIONES PREVIAS  
PRE-EVENT SCRUTINEERING  
  
I.E.S. DE PRAVIA

GPS coordinates:  
43°29'15.93"  
6°06'45.92"

4

VERIFICACIONES FINALES  
FINAL SCRUTINEERING  
  
AUTOLAVADO DANI  
POL. IND. SALCEDO

GPS coordinates:  
43°29'26"  
6°06'30"